



DÉPART DE SEICHES-SUR-LE-LOIR  
 5,7 KM  
 1H30  
 DIFFICULTÉ FACILE  
 ★★☆☆

RANDONNÉE PÉDESTRE  
 CIRCUIT DE MATHEFLON



## À DÉCOUVRIR EN CHEMIN



← LES BORDS DU LOIR  
 Profitez du calme des bords du Loir pour observer la nature qui vous entoure. Vous y croirez sûrement hérons, aigrettes et cormorans. Attention, les crues du Loir peuvent couper le chemin (lorsque la cote atteint 5,20m)



↑ LE CHÂTEAU DU VERGER



↑ LE LAVOIR



↑ LE MOULIN



↑ LE LOIR ET LE MOULIN

## CIRCUIT DE MATHEFLON CIRCUIT DE RANDONNÉE

### INFORMATIONS PRATIQUES

Circuit de randonnée pédestre et accessible aux VTT

Balisage jaune

5,7 KM 1H30 (pédestre) Départ parc des Vallées

Difficulté facile

Circuit de randonnée familiale au profil plat principalement sur chemins. Convient aux marcheurs occasionnels.

Le chemin au bord du Loir peut être inondé en hiver, il est inaccessible quand la cote atteint 5,20m. Avant de prendre le départ, renseignez-vous auprès de la mairie de Seiches-sur-le-Loir (02 41 76 20 37).

### SERVICES

Toilettes à Seiches-sur-le-Loir :  
 - À droite de la mairie  
 - À la maison des services au public, 14 bis rue Henri Régnier

Tables de pique-nique à Seiches-sur-le-Loir :  
 - En sortie de bourg, direction Durtal  
 - Sur le chemin le long du Loir

Restaurants à Seiches-sur-le-Loir

Transports en commun :  
 - Cars : renseignements gare routière d'Angers (02 41 36 29 46)

## VOUS AVEZ AIMÉ CE CIRCUIT? VOUS AIMEREZ AUSSI :



### CIRCUIT DE BOUDRÉ

DÉPART DE SEICHES-SUR-LE-LOIR  
 7,7 KM ★★★ FACILE

Un circuit facile au cœur de la forêt de Boudré, un lieu remarquable pour sa faune et sa flore.



### À LA DÉCOUVERTE DES BORDS DU LOIR

DÉPART DE CORZÉ  
 5,6 KM ★★★ FACILE

Au départ du bourg de Corzé, ce circuit facile vous fera découvrir l'ancienne voie ferrée de Corzé et les bords du Loir.



### SENTIER DU PONT

DÉPART DE BEAUVAU  
 21 KM ★★★ MODÉRÉ

Ce grand circuit vous emmènera dans les chemins de Beauvau, Marcé et La Chapelle Saint-Laud, tout en passant par la forêt de Chambiers.

**OTALS**  
 Office de Tourisme Anjou Loir et Sarthe, Durtal  
 41 rue du Maréchal Leclerc - 49430 Durtal  
 T. 02 41 76 37 26  
 bienvenue@tourisme-anjouloiretsarthe.fr

**HORAIRES D'OUVERTURE**  
 Ouvert toute l'année

**Du 1<sup>er</sup>/10 au 30/04 :**  
 du lundi au vendredi, de 10h à 13h et de 14h à 17h30

**Du 1<sup>er</sup>/05 au 30/06 :**  
 du lundi au samedi, de 10h à 13h et de 14h à 18h

**Juillet-Août-Septembre :**  
 tous les jours, de 10h à 13h et de 14h à 18h  
 le dimanche de 10h à 14h

[tourisme-anjouloiretsarthe.fr](http://tourisme-anjouloiretsarthe.fr)

© 2020 UN DES SENS design global - Photo de couverture © OTALS

**ANJOU  
LOIR &  
SARTHE**  
communauté de communes

**OTALS**  
 ANJOU LOIR & SARTHE  
 TOURISME

Offices de  
 Tourisme  
 de France



Au départ du Parc des Vallées, dans le centre de Seiches, vous longez les bords du Loir avant de découvrir le joli hameau de Matheflon.



**1** Continuez sur le chemin de halage qui suit une courbe du Loir où vous arriverez devant Le Moulin : tout laisse à penser qu'il serait le plus ancien et le plus important. On a retrouvé après le 28 octobre 1150 une notice sur la décision de Geoffroy de Plantagenêt en faveur des moines de l'abbaye Saint Aubin : ce document concerne un moulin établi sur la paroisse de Seiches. Il a dû fonctionner pendant plusieurs siècles avec trois paires de meules, comme moulin à froment sous la dépendance des familles de Matheflon puis de Durtal. Le moulin a cessé de fonctionner de façon continue à partir de 1930. Il sera racheté en 1980 par un particulier qui le restaura entièrement pour en faire sa résidence et il changera de propriétaire en 1997.




**2** La Chapelle Notre-Dame de la Garde (XVI<sup>e</sup>) était intégrée au prieuré Sainte-Croix du Verger, fondé par Pierre de Rohan lors de la construction du château. Au lieu-dit Le Couvert, on voit encore le logis du prieur (tour du XV<sup>e</sup>), seul bâtiment qui subsiste de ce prieuré. La chapelle a fait l'objet d'une restauration importante et conserve son abside à trois pans. Son nom est évoqué la première fois en 1274, date à laquelle un certain Jean de la Garde d'Angers pris à bail emphytéotique une vigne qui appartenait à l'abbaye de Chaloché, qui elle-même l'avait reçue de Hugues de Matheflon. Hugues Lejean, un des premiers seigneurs fonda à cet endroit en 1320 une chapelle dédiée à la Vierge et à tous les saints. Ouverte au public lors des Journées du Patrimoine.

**3** Vous empruntez un chemin qui serpente à travers les entrées de caves troglodytiques et les maisons du bourg, puis, plus loin vous passez devant l'ancien couvent du prieuré Sainte-Croix pour arriver face au Château du Verger : construit à la fin du XV<sup>e</sup> siècle par le Maréchal de Gié, Pierre de Rohan,



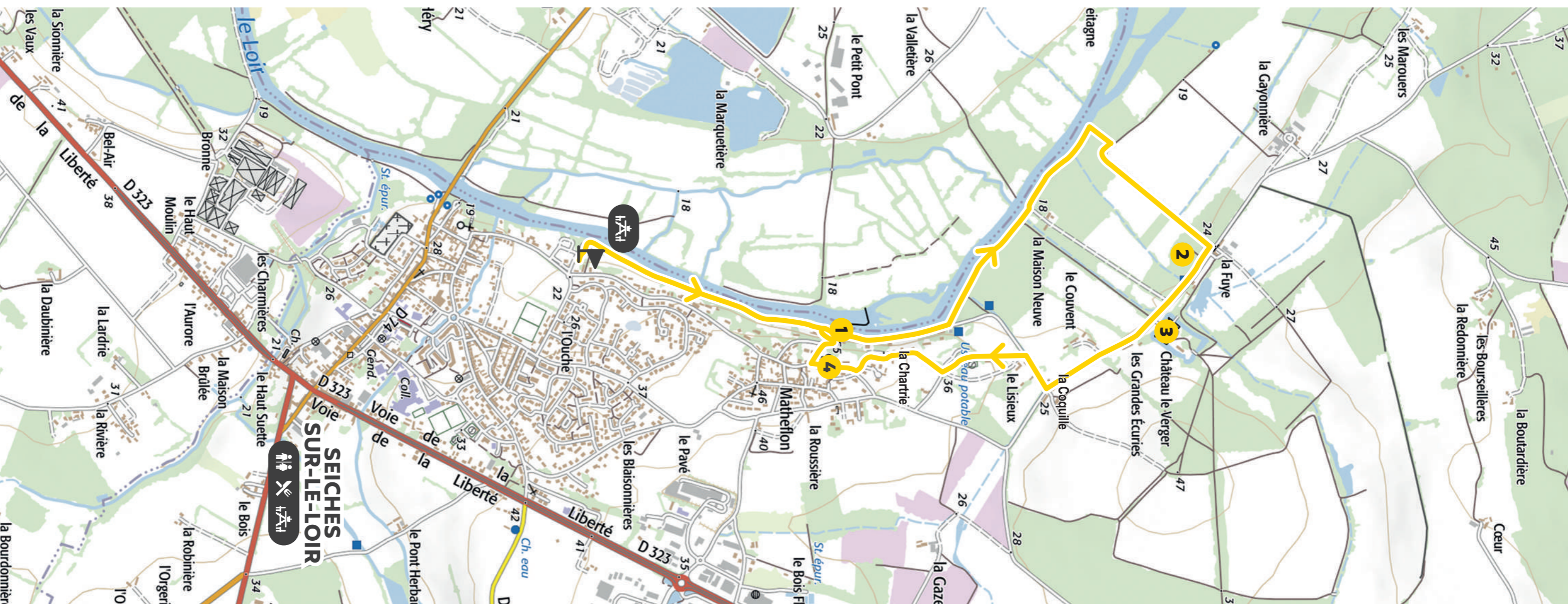
ce château a été fréquenté par d'illustres visiteurs : Charles VIII, François I<sup>er</sup>, Henri IV, Louis XIII. Le traité du Verger y fut signé en 1488 (rattachement de la Bretagne à la France). Démoli en 1776 par le cardinal de Rohan, descendant du maréchal, il n'en reste plus que les tours à mâchicoulis, fossés, douves, mur de clôture du parc de 135 hectares et des écuries, ancien logis prioral et bâtiment du XV<sup>e</sup>.

 Le chemin au bord du Loir peut être inondé en hiver, il est inaccessible quand la côte atteint 5,20m. Se renseignez-vous auprès de la mairie de Seiches-sur-le-Loir (02 41 76 20 37).





**4** Située au cœur du joli hameau de Matheflon, la Chapelle Notre-Dame-de-Bonne-Nouvelle ou du Sacré-Cœur surplombe le Loir. Sur cette butte, Foulques Nerra avait fait construire un château pour « mater les féions », terme qui donnera « Matheflon ». Elle aurait été construite au XI<sup>e</sup> siècle en n'étant qu'au départ un simple donjon en bois dominant le Loir, remplacé par un moulin à vent en 1770 et redevenu chapelle en 1870, de style néogothique.

Le curé Baudoin la fit construire en l'honneur du Sacré-Cœur, sans doute parce que la paroisse fut épargnée par la guerre de 1870. Un petit autel supporte deux statues dont Marguerite-Marie agenouillée devant le Sacré-Cœur. Elle est ouverte ponctuellement à la visite et accueille parfois des expositions d'art. La vue panoramique sur la Vallée du Loir y est admirable.



**LÉGENDE**  
 5,7km de circuit  
 Point de départ  
 Parc des Vallées

 1 cm = 135 m  
 500 m  
 1 km