



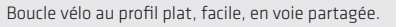


 **22** km
 **DIFFICULTÉ**
FACILE



INFORMATIONS PRATIQUES

-  Boucle vélo
-  ★★ ★ Difficulté facile
-  22 km
-  Repère tous les 5 km
-  Départ conseillé Seiches, place Auguste Gautier, devant la mairie
-  Vert clair
-  Sens de parcours conseillé
-  Boucle vélo au profil plat, facile, en voie partagée.

SERVICES

-  Toilettes publiques
 - Seiches-sur-le-Loir
 - Corzé
 - Villevêque
 - Soucelles
 - Montreuil-sur-Loir
-  Tables de pique-nique
 - Seiches: Parc des Vallées | le long du Loir à Matheflon | au parking du cœur en forêt de Boudré
 - Corzé: au bord du Loir
 - Villevêque: au bord du Loir, à proximité du moulin
 - Montreuil: devant l'église | le long du Loir au niveau du bac
-  Commerces
 - Seiches
 - Corzé
 - Villevêque
 - Soucelles
-  Restauration
 - Seiches-sur-le-Loir
 - Corzé
 - Villevêque
 - Soucelles

Ce circuit de 22 km vous fera longer les bords du Loir à la découverte des nombreux moulins, mais aussi la traversée des forêts de pins de Soucelles et de Boudré et le charmant hameau de Matheflon.

CORZÉ

1



← Moulin de la Motte - © OTALS

Très ancienne, sa construction actuelle a les caractéristiques du XV^e siècle en certaines de ses parties. Il possédait 4 roues et était utilisé pour écraser le blé, tan et plus tard le chanvre. Il fut doublé d'un moulin à vent qui prenait la relève lorsque les inondations ne permettaient plus au premier de fonctionner. En 1480, la Motte de Corzé devient une seigneurie puis un ancien logis noble.

VILLEVÊQUE

2



↑ Musée-château de Villevêque
© Mairie-Rives-du-Loir-en-Anjou

Parc ouvert de mai à septembre de 10h à 20h et d'octobre à avril de 14h à 17h30. L'ancienne résidence des évêques d'Angers a survécu à des siècles de guerres, de pillages et est passée par différents propriétaires. Le dernier d'entre eux, Daniel Duclaux possédait une impressionnante collection médiévale dont certaines œuvres sont exposées dans le château.

4



← Plage - © Mairie-Rives-du-Loir-en-Anjou

La baignade est autorisée du 27 juin au 31 août du mardi au vendredi de 14h30 à 19h et le week-end de 13h à 20h. Au bord du Loir se trouve une plage aménagée permettant de se baigner l'été. Une aire de pique-nique et de jeux est installée à proximité et des activités nautiques sont organisées tout l'été.

SOUCELLES

5



← Dolmen de la Pierre Césée
© Mairie-Rives-du-Loir-en-Anjou

Ce dolmen datant du néolithique est la source d'une légende racontant qu'une fée aurait laissé son empreinte de pas dessus, il y a plusieurs siècles de cela.

MONTREUIL-SUR-LOIR

6



↑ Château de Montreuil
© Château de Montreuil

Ouvert lors des Journées Européennes du Patrimoine.

Château privé du XIX^e siècle de style néo-gothique, construit par le célèbre architecte angevin René Hodé. Dominant la vallée du Loir, qui coule au pied de son parc agricole de 7 hectares et dessiné par le comte de Choulot, son emplacement est admirable.

SEICHES-SUR-LE-LOIR

8



↑ Forêt de Boudré - © P. Fournié

Composée principalement de pins et s'étendant sur plus de 200 hectares dans la Boucle du Loir, ce vaste espace naturel est un véritable lieu de calme, propice à la balade et à l'observation d'une faune et d'une flore exceptionnelles. Un sentier d'interprétation entre 8 et 12 km permet de découvrir les richesses de cet environnement protégé.

10



← Chapelle Notre-Dame de Bonne Nouvelle
© OTALS

Ouverte lors des Journées Européennes du Patrimoine. Surplombant le Loir, Foulques Nerra avait fait construire un château pour « mater les félons », terme qui donnera « Matheflon ». Elle aurait été construite au XI^e siècle en n'étant au départ qu'un simple donjon en bois dominant le Loir, remplacé par un moulin à vent en 1770 et redevenu chapelle en 1870, de style néogothique.

7



↑ Prendre le bac que vous manipulerez vous-même, une nouvelle expérience!
© P. Fournié

Ouvert de début avril à fin octobre en accès gratuit. En descendant le chemin du port, prenez le temps d'emprunter le bac pour traverser le Loir et découvrir le Moulin de Vaux, admirer la vue sur le coteau et le château depuis l'autre rive.

11



← Moulin de Matheflon - © OTALS

Il serait le plus ancien et le plus important de la région. Il a dû fonctionner pendant plusieurs siècles avec trois paires de meules, comme moulin à froment sous la dépendance des familles de Matheflon puis de Durtal. Le moulin a cessé de fonctionner de façon continue à partir de 1930. Il sera racheté en 1980 par un particulier qui le restaura entièrement pour en faire sa résidence.

VOUS AVEZ AIMÉ CE CIRCUIT? VOUS AIMEREZ AUSSI:



↑ Circuit des Mariniers - © P. Fournié

CIRCUIT VÉLO DES MARINIERS

14 KM ★★★ FACILE

Au cœur des Basses Vallées Angevines, partez à la découverte des villages de Cheffes et Juvardeil et leurs anciens ports autrefois très actifs aux temps des mariniers.



↑ Briqueterie Yvon Cailleau - © OTALS

CIRCUIT DES TERRES CUITES

23 KM ★★★ MODÉRÉ

Au départ de Durtal, traversez les vergers, les bois, les marais, mais aussi un village de Briquetiers.



← Caves troglodytes - © JS Evrard

CIRCUIT « ENTRE VIGNES ET CHÂTEAUX »

22 KM ★★★ MODÉRÉ

Partez à la découverte du « Village de charme » Cornillé-les-Caves ainsi que les petits villages de Lué-en-Baugeois et Chaumont d'Anjou, avec des paysages variés entre cultures, vignes forêts et abritant de nombreux châteaux et manoirs privés.

Office de Tourisme Anjou Loir et Sarthe (OTALS)

41 rue du Maréchal Leclerc - 49430 Durtal

T. 02 4176 3726

bienvenue@tourisme-anjouloiretsarthe.fr



Scannez-moi pour connaître les horaires de votre Office de Tourisme

tourisme-anjouloiretsarthe.fr